



Erasmus+

JA – OTWARTY EUROPEJCZYK

# Cork, Irlandia



2-16 października 2021 r.

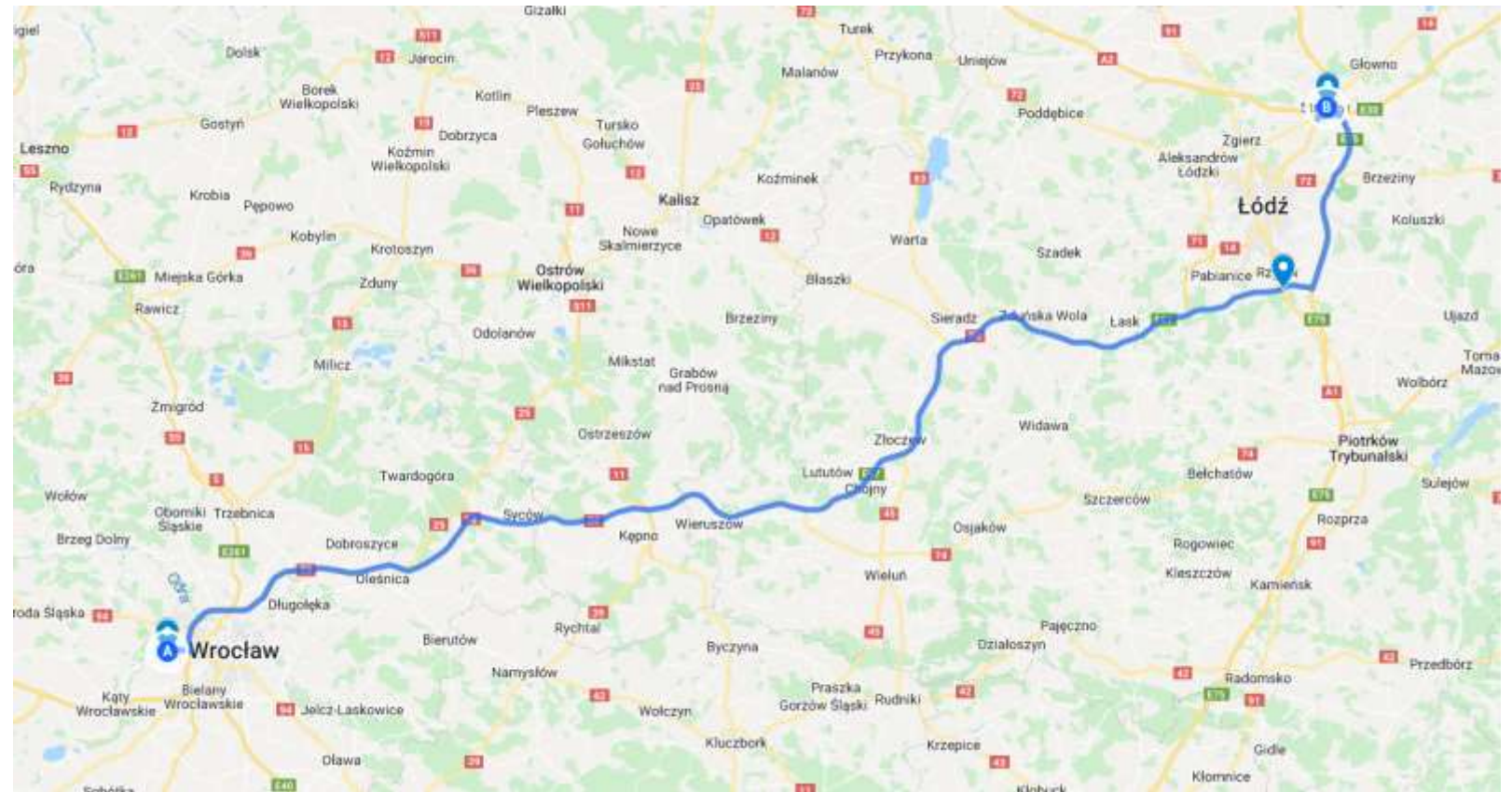
Agata Frączkowska

&

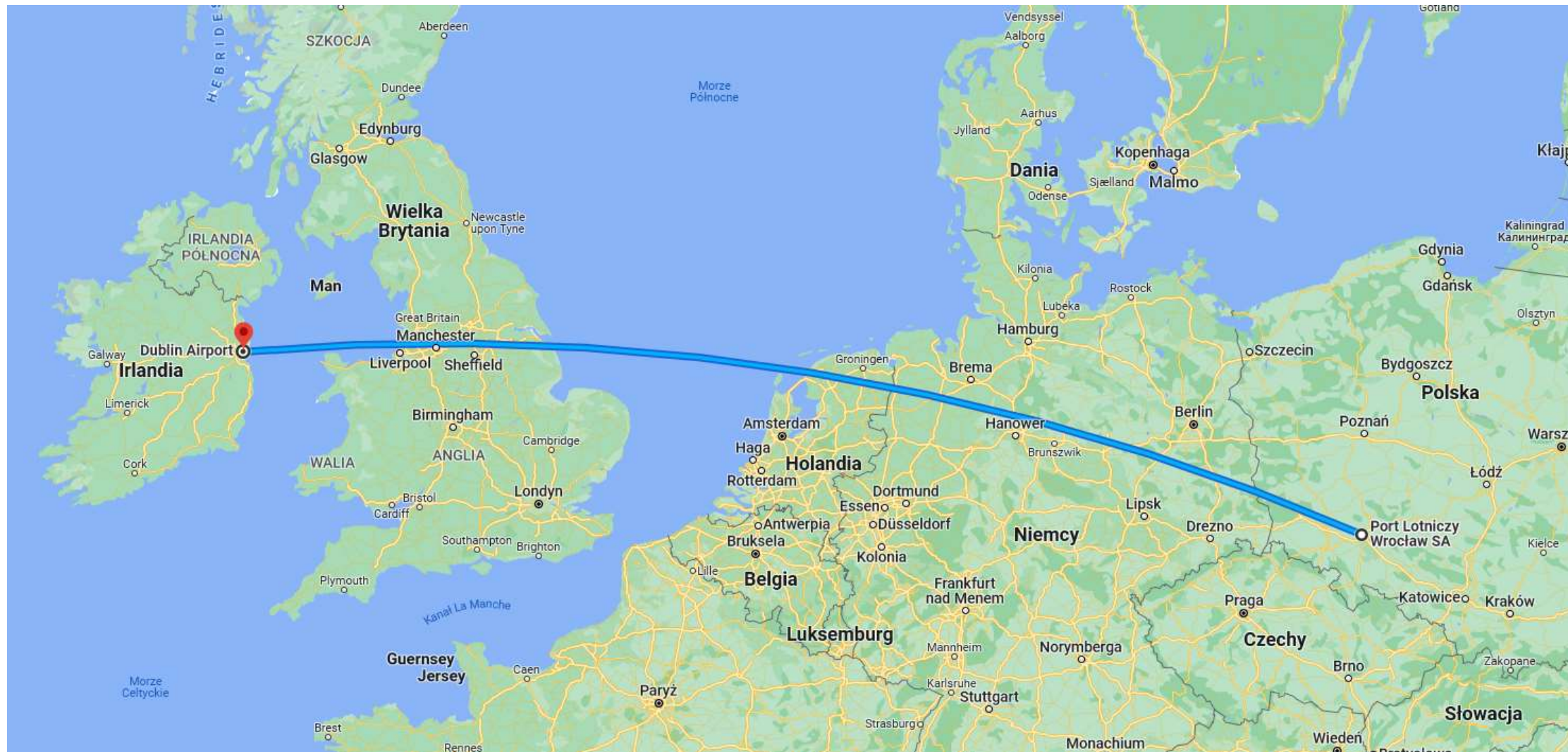
Marlena Bartos

# Podróż cz. 1


Nasza podróż zaczęła się przed 5 rano, abyśmy ok. 7.30 pojawili się na lotnisku we Wrocławiu.



# Podróż cz. 2



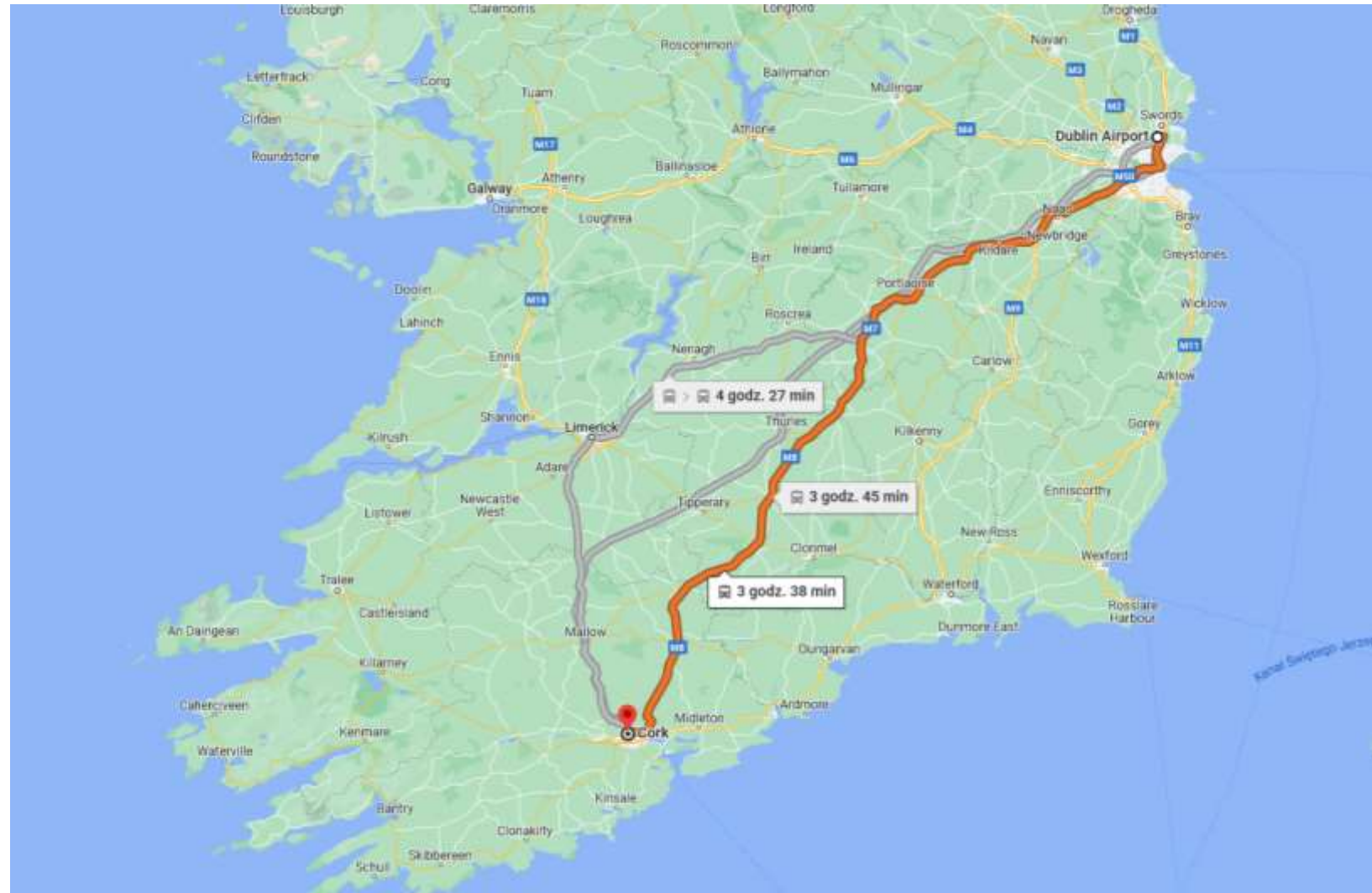
# Pierwsze chwile nad Irlandią



# Podróż cz. 3

Po przelocie do Dublina czekała nas 3,5-godzinna podróż autobusem do miejsca docelowego – Cork.

Ostatecznie, do Cork dotarliśmy chwilę przed godziną 18.



# Nasze zakwaterowanie było trochę niefortunne...

promy na rzece Lee

dworzec  
kolejowy



Nasz widok z okna.  
Mieszkałyśmy w tzw.  
rezydencji – był to zespół  
mieszkań dzielonych  
z innymi osobami  
uczącymi się w Cork.  
Każde mieszkanie  
składało się z 4  
pojedynczych pokoi,  
dwóch łazienek oraz  
wspólnej kuchni i jadalni.

ruchliwa  
ulica  
wyjazdowa  
z miasta

# Cork (irl. *Corcaigh*)

- drugie co do wielkości miasto w Irlandii,
- przy ujściu rzeki Lee do Morza Celtyckiego; centrum miasta leży na wyspie pomiędzy głównymi korytami rzeki,
- ok. 210 000 mieszkańców,
- duży ośrodek portowy,
- ważny ośrodek akademicki w Irlandii. Funkcjonuje tu kilka wyższych uczelni, na których kształci się około 35 000 studentów, w tym wielu obcokrajowców.



Fot. [www.independent.ie](http://www.independent.ie)





Fot. [www.joysoftraveling.com](http://www.joysoftraveling.com)


# Cork – „prawdziwa stolica” Irlandii



# Nasza szkoła – Cork English College



Widok z naszej szkoły na jedno z centrów handlowych oraz główną ulicę handlową, St. Patrick's Street.



Po zajęciach chodziłyśmy na tradycyjne *Irish breakfast* i *Irish coffee* ☺



Zwiedzałyśmy miasto...



Mnóstwo kolorowych budynków!

English Market –  
zadaszony targ  
z lokalnymi  
wyrobami,  
głównie  
spożywczymi.



W Cork jest ciasno - poza centrum brakuje chodników, uliczki są bardzo wąskie, często jednokierunkowe. Z wielu domów wychodzi się wprost na ulicę.



# Cork City Gaol – historyczne więzienie





# Cork City Gaol



- więzienie wybudowano w 1824 r.,
- początkowo było przeznaczone dla kobiet i mężczyzn, później mężczyzn przeniesiono, a w więzieniu osadzano wyłącznie kobiety,
- po raz ostatni więźniowie trafili do cel tego więzienia w 1922 r. Wkrótce później więzienie zostało zamknięte,
- w muzeum możemy obejrzeć dawne cele z manekinami więźniów, pomieszczenia strażników, możemy zapoznać się z rodzajami przewinień, za które trafiali tutaj skazańcy, rodzajami kar, rozkładem dnia osadzonych itp.



Duża część wystawy była multimedialna.



# Shandon

- historyczna, zabytkowa część miasta Cork,
- znajdują się tu katedra Najświętszej Maryi Panny i św. Anny (rzymskokatolicka), katedra św. Findbara (Kościół Irlandii) oraz kościół św. Anny (Kościół Irlandii), najbardziej znany ze swojej wieży i dzwonów.



Katedra Najświętszej  
Maryi Panny i św. Anny  
(1808 r.)



# Katedra św. Findbara (1879 r.)



Fot. Wikipedia

# Kościół św. Anny, Shandon (1722 r.)

- na wieży kościoła znajduje się 8 dzwonów zwanych Shandon; często tą nazwą określa się cały kościół,
- wieża kościoła jest znanym zabytkiem i symbolem miasta, a dzwony kościelne spopularyzowano w pieśni z XIX wieku, „Bells of Shandon”,
- wieża ma wysokość 36,5 metrów, a dodatkowe 15 m ma znajdujący się na szczycie wiatrowskaz w kształcie łososa, symbolizujący rybołówstwo w pobliskiej rzece Lee.



Fot. Wikipedia

# Kościół św. Anny, Shandon (1722 r.)

Wśród mieszkańców wieża znana jest jako „Kłamca o czterech twarzach” (ang. *four-faced liar*), ponieważ zegary na każdej z czterech ścian wskazują zwykle różne godziny.






# Kościół św. Anny, Shandon (1722 r.)

Po wejściu się na wieżę widać panoramę całego miasta.

Na zdjęciu zaznaczono apartamentowiec Elysian, który wraz z anteną ma 81 metrów wysokości (17 pięter) i do 2018 roku był najwyższym budynkiem w całej Irlandii.



# Kościół św. Anny, Shandon (1722 r.)

Widok z wieży na centrum miasta;  
rzeka Lee jest niewidoczna wśród  
gęstej zabudowy.



# Kościół św. Anny, Shandon (1722 r.)

Widok z wieży na  
część mieszkalną  
miasta.



# Kościół św. Anny, Shandon (1722 r.)

W kościele znajdują się książki z XVII i XVIII wieku, jednak i w kościele, i w Internecie brak jakichkolwiek informacji na ten temat ☹



# Kościół św. Anny, Shandon (1722 r.)



# Kościół św. Anny, Shandon (1722 r.)

W środku znajdziemy też plakaty i grafiki zapewniające, że kościół jest otwarty dla wszystkich i nie wyklucza osób homoseksualnych.



# Polska w Cork

Cork to drugi co do wielkości ośrodek polonijny w Irlandii – choć spotkałyśmy zaledwie kilku Polaków.



# ABC EduLibrary – Polska Biblioteka w Cork



Z racji wykształcenia i zawodu nie mogliśmy nie zawędrować do polskiej biblioteki 😊







Posiadają ok 10 000 woluminów oraz ok. 1000 zbiorów audiowizualnych. Jest to największa polska biblioteka w Irlandii. Jest prowadzona przez wolontariuszy.



Weekend – wycieczki całodniowe!



# Kinsale

To małe miasteczko (ok. 4 tys. mieszkańców), ale bardzo, bardzo klimatyczne i kolorowe!



# Kinsale



# Kinsale



# Kinsale



# Cobh – dawne Queenstown

- ważny port morski,
- w czasie „wielkiego głodu” (1845-1849) wypłynęło stąd do Ameryki ponad 2,5 mln Irlandczyków,
- Cobh było ostatnim przystankiem Titanica, który wypłynął stąd 11 kwietnia 1912 r.,
- transatlantycki statek pasażerski Lusitania został storpedowany i zatopiony przez niemieckiego U-Bootu 7 maja 1915 r. u wybrzeży Irlandii podczas rejsu do Queenstown.

# Cobh



Pomnik Annie Moore i jej braci – pierwszej imigrantki zarejestrowanej w Nowym Jorku.



# Cobh



Nad miasteczkiem góruje katedra św. Kolmana. Pierwsza msza została odprawiona w 1879 r., chociaż prace wykończeniowe trwały do 1915 r. Wieża ma 90 m wysokości i jest jednym z najwyższych budynków w Irlandii.

# Cobh



# Cobh – Muzeum Titanica



Odwzorowanie kabiny 3 klasy.



# Cobh – Muzeum Titanica



Peretka  
Irlandii –  
Cliffs of  
Moher



# Klify Moheru

- znajdują się nad Oceanem Atlantyckim, mają ok. 14 km długości,
- mają wysokość ok. 120 metrów, w najwyższym miejscu osiągając 214 metrów,
- na ich szczycie wznosi się XIX-wieczna kamienna wieża – *O'Brien's Tower*, zbudowana jako atrakcja turystyczna i punkt obserwacyjny,
- nakręcono tam jedną ze scen filmu „Harry Potter i Księżę Półkrwi” – Irlandia to jedyne miejsce poza Wielką Brytanią, gdzie były kręcone sceny z całej serii o Harrym Potterze.

# Klify Moheru



# Klify Moheru





# Klify Moheru

Klify są podzielone na część turystyczną, która jest odgrodzona i bezpieczna dla każdego, i na część otwartą. Co roku w tym miejscu giną ludzie - otwarta część klifu jest bardzo niebezpieczna. Na terenie klifów obowiązuje zakaz używania kijków do selfie.



# Park Narodowy Burren

- płaskowyż, który przypomina powierzchnię Księżyca,
- kamienie tutaj mają swój specyficzny kształt, z charakterystycznymi wygładzeniami i przerwami.



# Park Narodowy Burren



# Park Narodowy Burren



# Jaskinie Mitchelstown

- najstarsze znajdujące się tam formy skalne datuje się na 350 mln lat,
- zostały odkryte w 1833 r.,
- odbywają się w niej koncerty i seanse filmowe.



# Jaskinie Mitchelstown



# Pożegnanie z Cork English College



# Powrót ☹️

Ostatni rzut oka na Irlandię...







# Erasmus+

Polecamy każdemu! 😊

Agata Frączkowska

&

Marlena Bartos

Łódź-Cork, październik 2021 r.

